Pik = 0+000,00
Skala 1:100/100

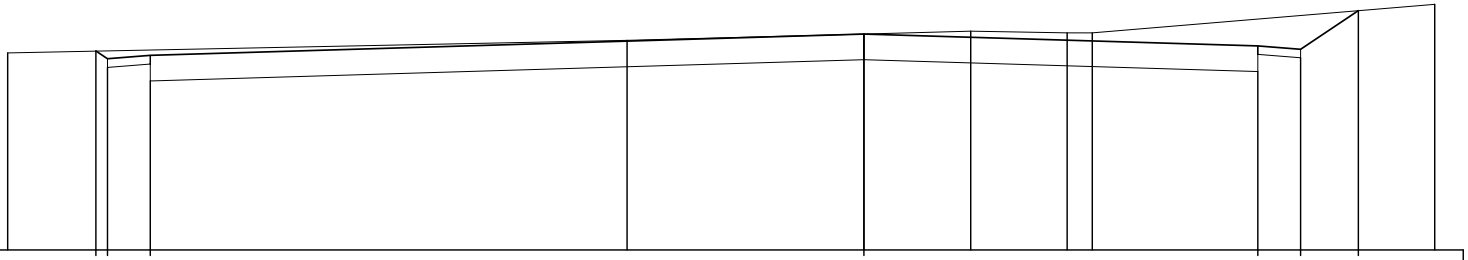

P.P. = 244,00

RZĘDNE PROJ.		247,48	247,35	247,40		247,78				247,57	247,51	248,19	
RZĘDNE KONS.			247,20	247,26 246,96		247,33				247,12 247,42	247,36		
RZĘDNE TEREN	247,45				247,67	247,78	247,83	247,80	247,80				248,30
ODLEGŁOŚCI	-15,00	-13,45	-13,25	-12,50	-4,15	0,00	1,87	3,56	4,00	6,90	7,65	8,66	10,00

Pik = 0+025,00
Skala 1:100/100

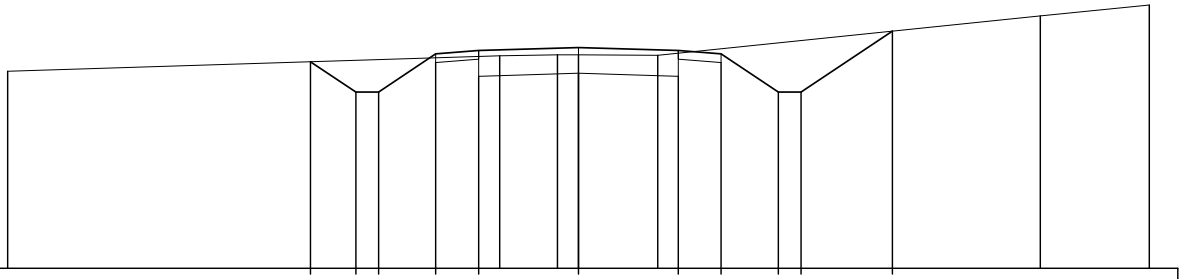

P.P. = 244,00

RZĘDNE PROJ.		247,62	247,09	247,09	247,75	247,81			247,87		247,81	247,75	247,09	247,09	248,15		
RZĘDNE KONS.					247,60	247,66 247,36			247,42		247,36 247,66	247,60					
RZĘDNE TEREN	247,45						247,72	247,74	247,74	247,73						248,42	248,61
ODLEGŁOŚCI	-10,00	-4,69	-3,90	-3,50	-2,50	-1,75	-1,38	-0,37	0,00	1,39	1,75	2,50	3,50	3,90	5,50	8,09	10,00

Pik = 0+050,00
Skala 1:100/100

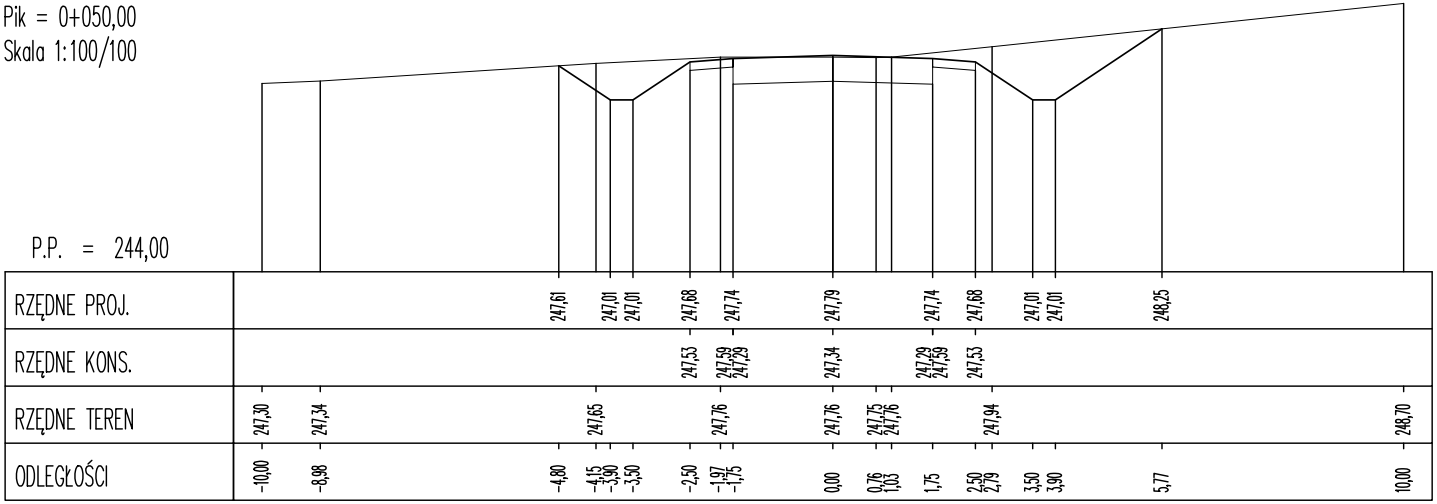
P.P. = 244,00
RZĘDNE PROJ.
247,61 247,01 247,01 247,68 247,74 247,79 247,74 247,68 247,01 247,01 248,25
RZĘDNE KONS.
247,53 247,59 247,29 247,34 247,29 247,59 247,53
RZĘDNE TEREN
247,30 247,34 247,65 247,76 247,76 247,75 247,76 247,94 248,70
ODLEGŁOŚCI
-10,00 -8,98 -4,80 -4,15 -3,90 -3,50 -2,50 -1,97 -1,75 0,00 0,76 1,03 1,75 2,50 2,79 3,50 3,90 5,77 10,00

Pik = 0+075,00
Skala 1:100/100

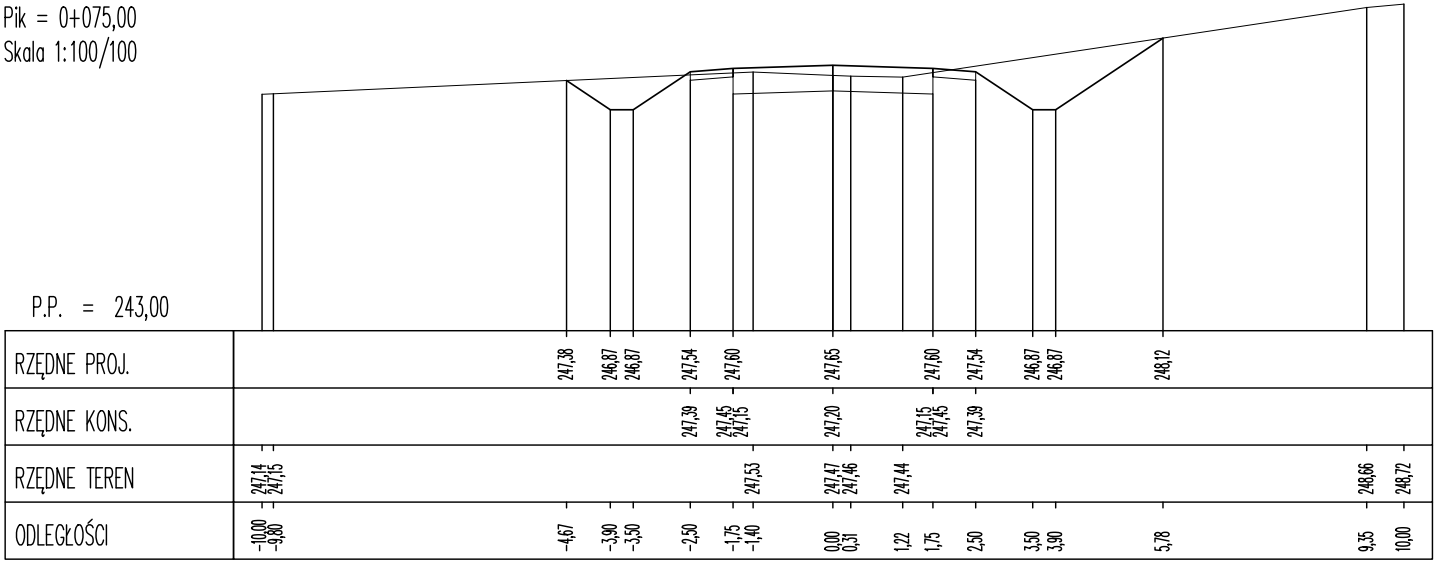
P.P. = 243,00
RZĘDNE PROJ.
247,38 246,87 246,87 247,54 247,60 247,65 247,60 247,54 246,87 246,87 248,12
RZĘDNE KONS.
247,39 247,45 247,15 247,20 247,15 247,45 247,39
RZĘDNE TEREN
247,14 247,15 247,53 247,47 247,46 247,44 248,66 248,72
ODLEGŁOŚCI
-10,00 -9,80 -4,67 -3,90 -3,50 -2,50 -1,75 -1,40 0,00 0,31 1,22 1,75 2,50 3,50 3,90 5,78 9,35 10,00

Pik = 0+100,00
Skala 1:100/100

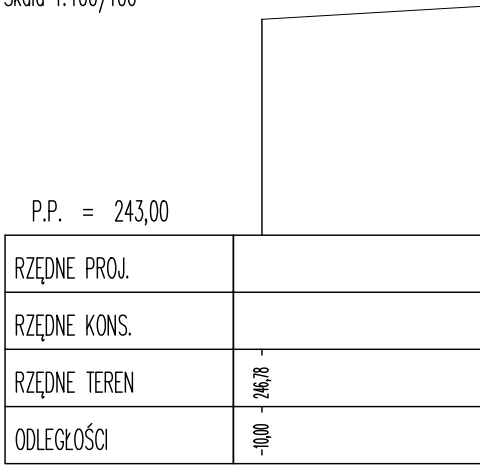
P.P. = 243,00
RZĘDNE PROJ.
RZĘDNE KONS.
RZĘDNE TEREN
246,78
ODLEGŁOŚCI
-10,00

Pik = 0+125,00
Skala 1:100/100

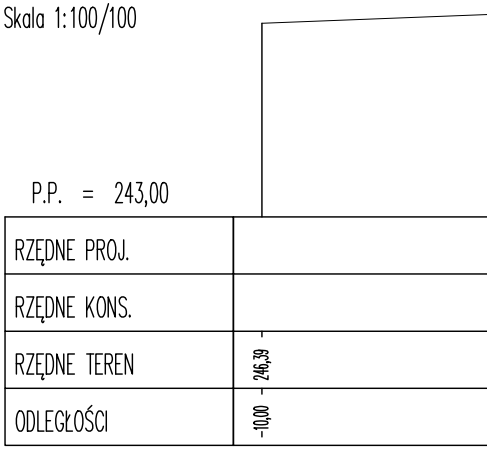
P.P. = 243,00
RZĘDNE PROJ.
RZĘDNE KONS.
RZĘDNE TEREN
246,39
ODLEGŁOŚCI
-10,00

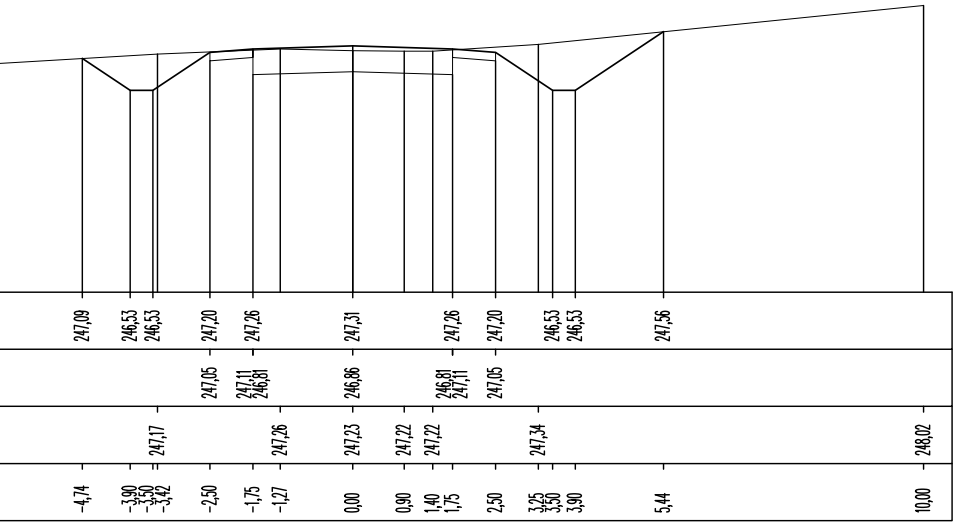
247,09 246,53 246,53 247,20 247,26 247,31 247,26 247,20 246,53 246,53 247,56
247,05 247,11 246,81 246,86 246,81 247,11 247,05
247,17 247,26 247,23 247,22 247,22 247,34 248,02
-4,74 -3,90 -3,50 -3,42 -2,50 -1,75 -1,27 0,00 0,90 1,40 1,75 2,50 3,25 3,50 3,90 5,44 10,00

Pik = 0+150,00
Skala 1:100/100


P.P. = 242,00
RZĘDNE PROJ.
245,95 245,52 245,52 246,19 246,25 246,30 246,25 246,19 245,52 245,52 246,36
RZĘDNE KONS.
246,04 246,10 245,80 245,85 245,80 246,10 246,04
RZĘDNE TEREN
245,86 245,89 246,02 246,00 246,39
ODLEGŁOŚCI
-10,00 -7,24 -4,54 -3,90 -3,50 -2,50 -1,75 -1,33 -0,61 0,00 1,75 2,50 3,50 3,90 5,16 5,69

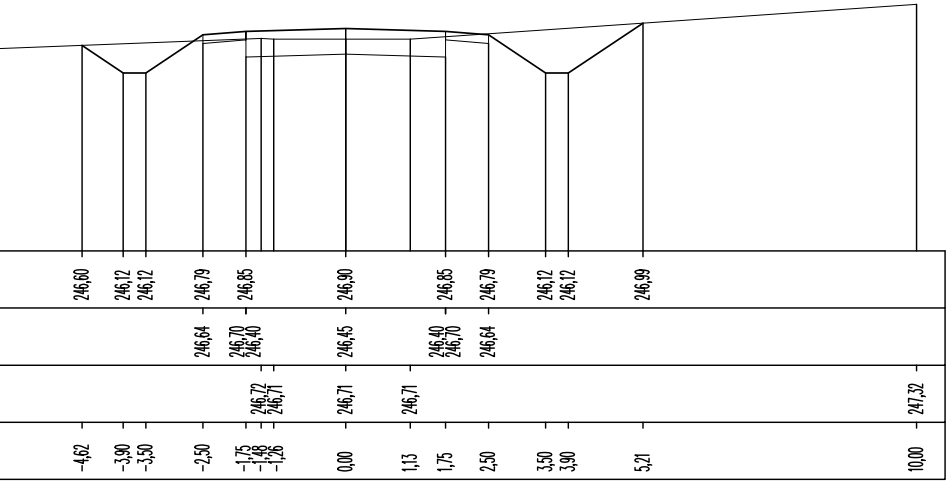
246,60 246,12 246,12 246,79 246,85 246,90 246,85 246,79 246,12 246,12 246,99
246,64 246,70 246,40 246,45 246,40 246,70 246,64
246,72 246,71 246,71 246,71 247,32
-4,62 -3,90 -3,50 -2,50 -1,75 -1,48 -1,26 0,00 1,13 1,75 2,50 3,50 3,90 5,21 10,00

Pik = 0+175,00
Skala 1:100/100

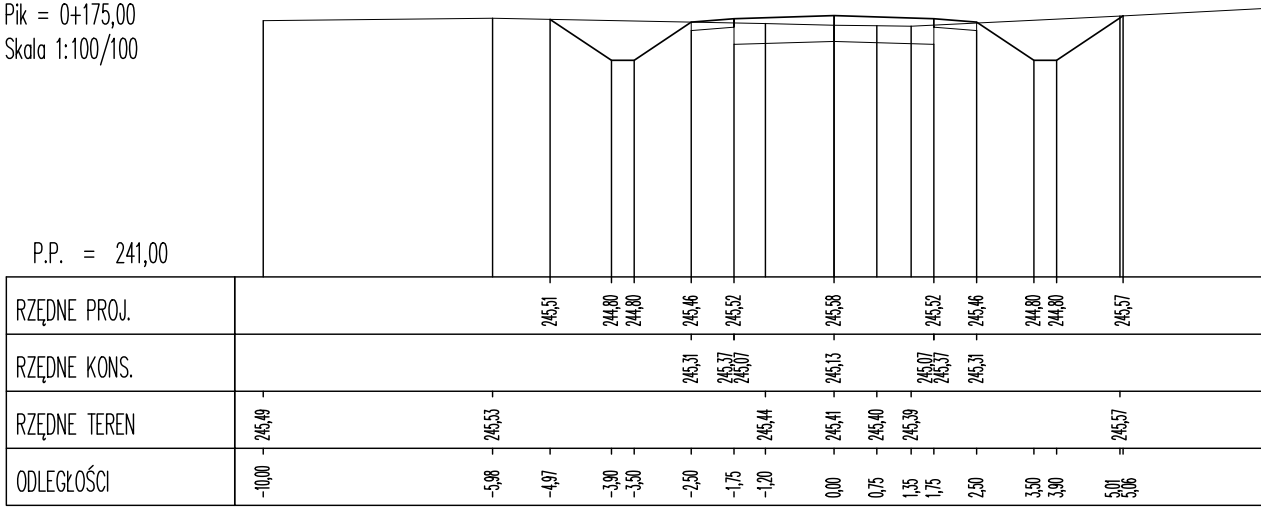
P.P. = 241,00
RZĘDNE PROJ.
245,51 244,80 244,80 245,46 245,52 245,58 245,52 245,46 244,80 244,80 245,57
RZĘDNE KONS.
245,31 245,37 245,07 245,13 245,07 245,37 245,31
RZĘDNE TEREN
245,49 245,53 245,44 245,41 245,40 245,39 245,57
ODLEGŁOŚCI
-10,00 -5,98 -4,97 -3,90 -3,50 -2,50 -1,75 -1,20 0,00 0,75 1,35 1,75 2,50 3,50 3,90 5,01 5,06

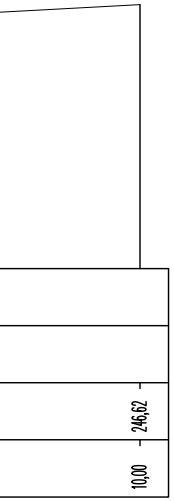

Pik = 0+200,00
Skala 1:100/100

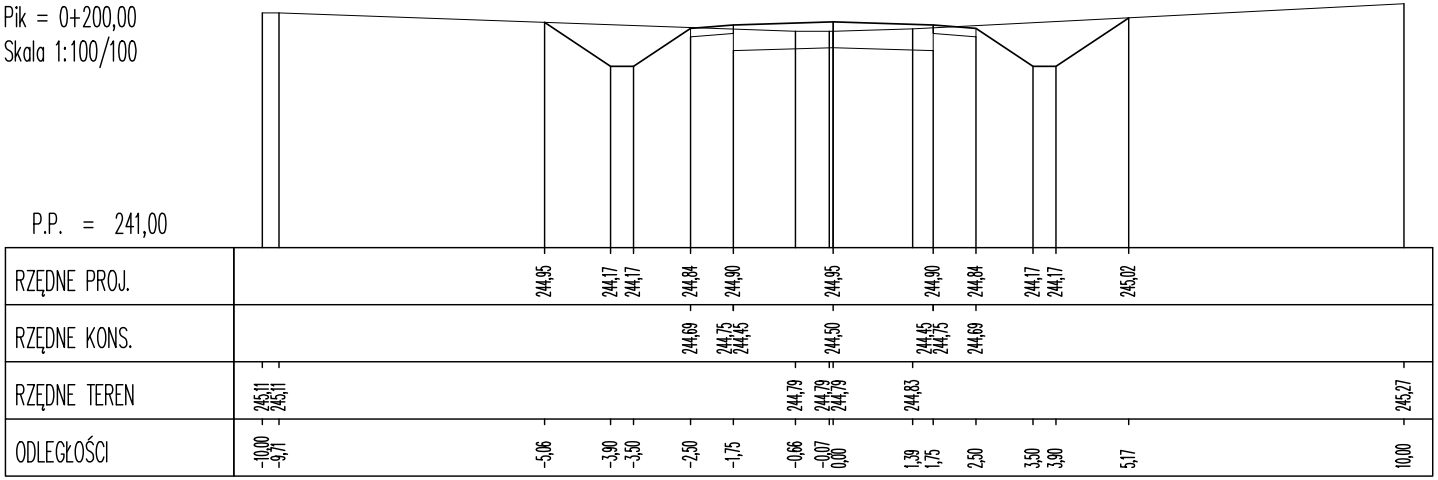
P.P. = 241,00
RZĘDNE PROJ.
244,95
244,17
244,17
244,84
244,90
244,95
244,90
244,84
244,17
244,17
245,02
RZĘDNE KONS.
244,69
244,75
244,45
244,50
244,45
244,75
244,69
RZĘDNE TEREN
245,11
245,11
244,79
244,79
244,79
244,83
245,27
ODLEGŁOŚCI
-10,00
-9,71
-5,06
-3,90
-3,50
-2,50
-1,75
-0,66
-0,07
0,00
1,39
1,75
2,50
3,50
3,90
5,17
10,00

Pik = 0+250,00
Skala 1:100/100

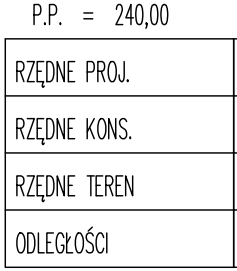
P.P. = 240,00
RZĘDNE PROJ.
RZĘDNE KONS.
RZĘDNE TEREN
ODLEGŁOŚCI

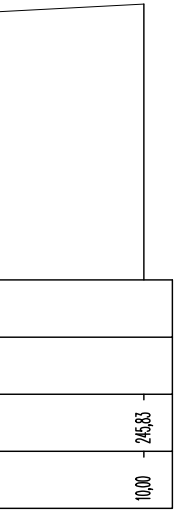

Pik = 0+225,00
Skala 1:100/100

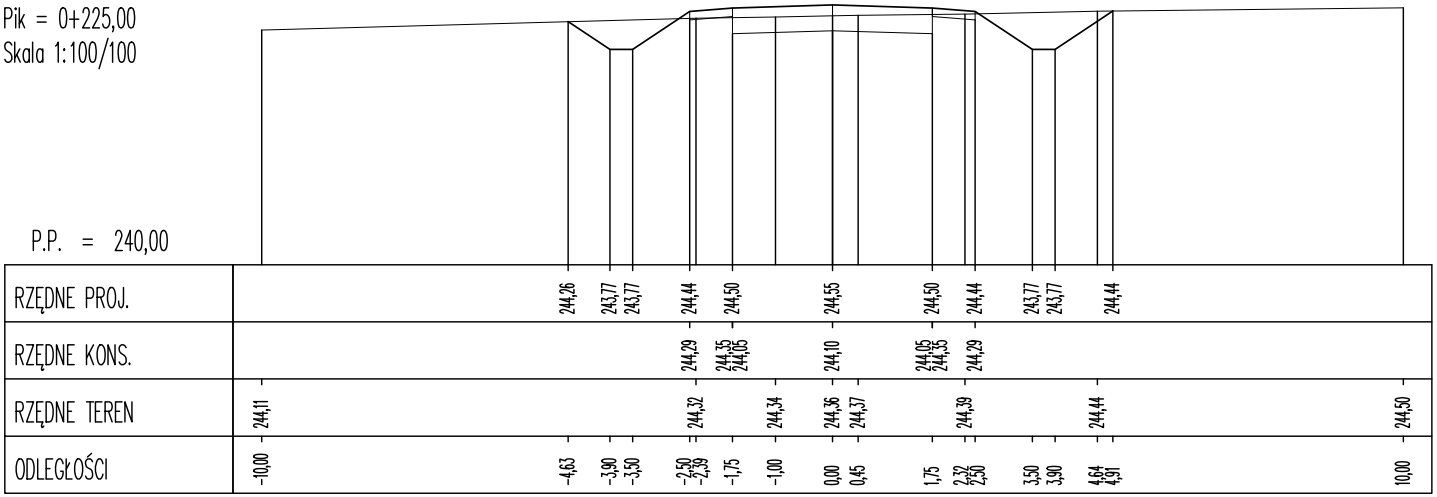
P.P. = 240,00
RZĘDNE PROJ.
244,26
243,77
243,77
244,44
244,50
244,55
244,50
244,44
243,77
243,77
244,44
RZĘDNE KONS.
244,29
244,35
244,05
244,10
244,05
244,35
244,29
RZĘDNE TEREN
244,11
244,32
244,34
244,36
244,37
244,39
244,44
244,50
ODLEGŁOŚCI
-10,00
-4,63
-3,90
-3,50
-2,50
-2,39
-1,75
-1,00
0,00
0,45
1,75
2,32
2,50
3,50
3,90
4,64
4,91
10,00

Pik = 0+275,00
Skala 1:100/100

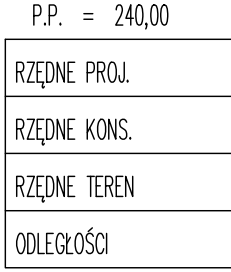
P.P. = 240,00
RZĘDNE PROJ.
RZĘDNE KONS.
RZĘDNE TEREN
ODLEGŁOŚCI

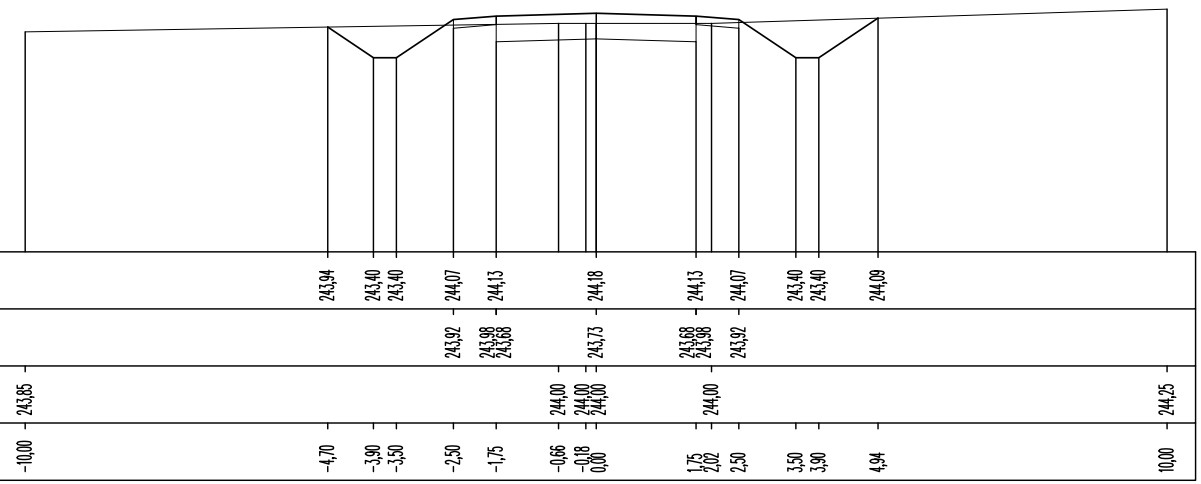
243,94
243,40
243,40
244,07
244,13
244,18
244,13
244,07
243,40
243,40
244,09
243,92
243,98
243,68
243,73
243,68
243,98
243,92
243,85
244,00
244,00
244,00
244,00
244,25
-10,00
-4,70
-3,90
-3,50
-2,50
-1,75
-0,66
-0,18
0,00
1,75
2,02
2,50
3,50
3,90
4,94
10,00

Pik = 0+300,00
Skala 1:100/100

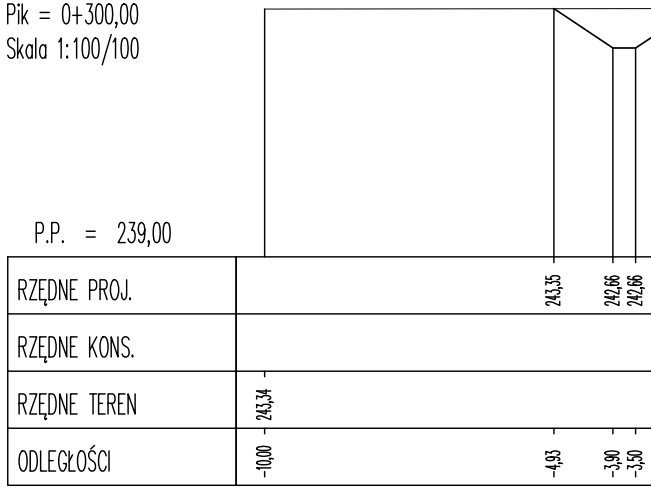
P.P. = 239,00
RZĘDNE PROJ.
RZĘDNE KONS.
RZĘDNE TEREN
ODLEGŁOŚCI
243,35
242,66
242,66
243,34
-10,00
-4,93
-3,90
-3,50

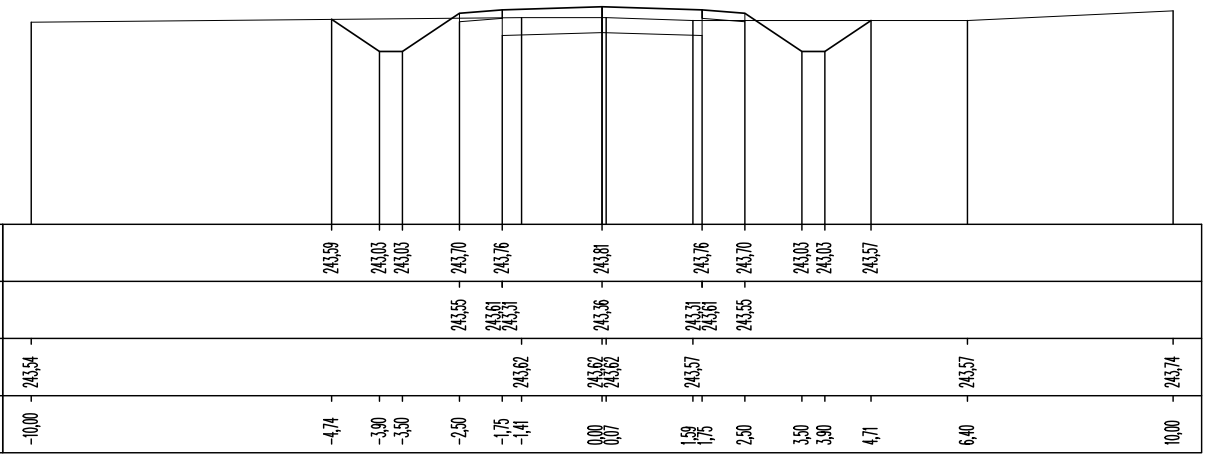
243,59
243,03
243,03
243,70
243,76
243,81
243,76
243,70
243,03
243,03
243,57
243,55
243,61
243,31
243,36
243,31
243,61
243,55
243,54
243,62
243,62
243,62
243,57
243,57
243,74
-10,00
-4,74
-3,90
-3,50
-2,50
-1,75
-1,41
0,00
0,07
1,59
1,75
2,50
3,50
3,90
4,71
6,40
10,00

Pik = 0+325,00
Skala 1:100/100

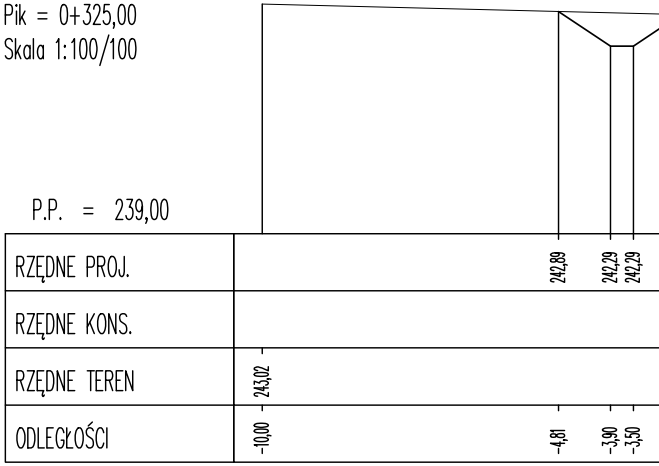
P.P. = 239,00
RZĘDNE PROJ.
RZĘDNE KONS.
RZĘDNE TEREN
ODLEGŁOŚCI
242,89
242,29
242,29
243,02
-10,00
-4,81
-3,90
-3,50

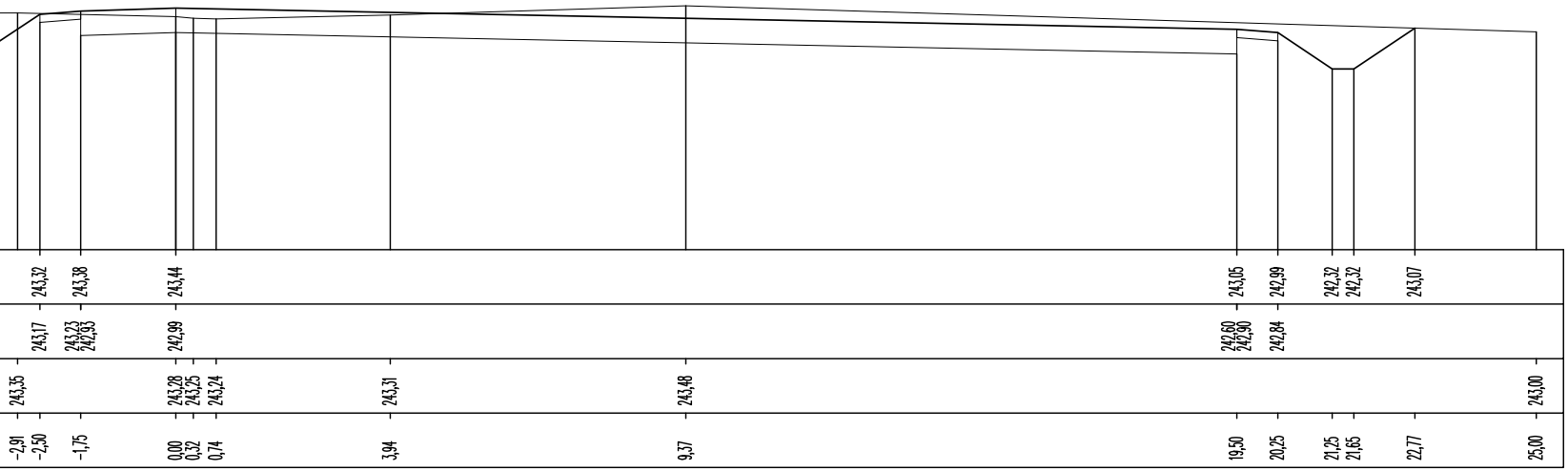
243,32
243,38
243,44
243,05
242,99
242,32
242,32
243,07
243,17
243,23
242,93
242,99
242,60
242,90
242,84
243,35
243,28
243,25
243,24
243,31
243,48
243,00
-2,91
-2,50
-1,75
0,00
0,32
0,74
3,94
9,37
19,50
20,25
21,25
21,65
22,77
25,00

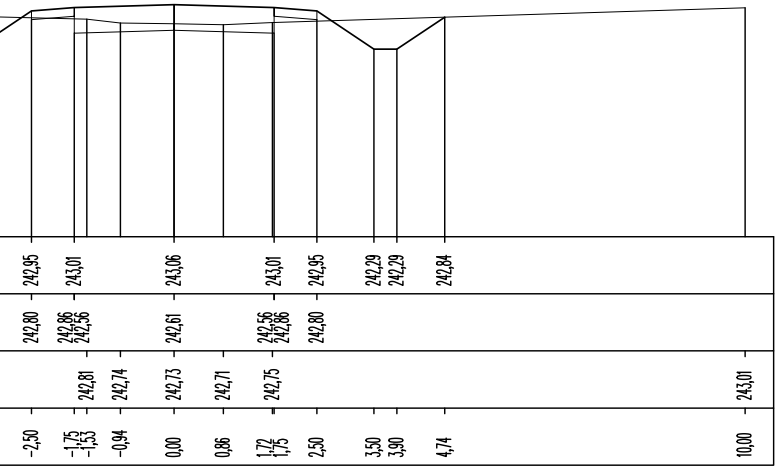
242,95
243,01
243,06
243,01
242,95
242,29
242,29
242,84
242,80
242,86
242,56
242,61
242,56
242,86
242,80
242,81
242,74
242,73
242,71
242,75
243,01
-2,50
-1,75
-1,53
-0,94
0,00
0,86
1,72
1,75
2,50
3,50
3,90
4,74
10,00

USŁUGI PROJEKTOWE
WIELOBRANŻOWE

Jednostka projektowa:
F.C Usługi Projektowe
Wielobranżowe-
Franiszek Czerwiński
ul.Wałowa 8
48-210 Biała
tel. 791-283-239
email:
uslugiprojektowe09@gmail.com

Inwestor:
Państwowe Gospodarstwo Leśne
Lasy Państwowe Nadleśnictwo Prudnik
ul. Dąbrowskiego 34, 48-200 Prudnik

Nazwa zadania:
Budowa drogi
w leśnictwie Szklary
kompleks Rogów oddz. 3-12

Zespół projektowy:		nr uprawnień	data	podpis
drogowiec:	mgr inż. Franciszek Czerwiński	OPL/1837/PWBD/20	XII 2022	

Przedmiot rysunku:	stadium:	skala:	nr rysunku:
PRZEKROJE CHARAKTERYSTYCZNE NR 1	PROJEKT TECHN.	1:100	3